

Duthie Hill Park

El parque Duthie Hill es un lugar divertido y desafiante para montar, con muchas oportunidades para desarrollar habilidades y ofrece una experiencia increíble para ciclistas de montaña de todas las edades, estilos y niveles de habilidad. Una red de 6 millas de senderos de una sola mano forma un trébol de cuatro hojas alrededor del parque, con un claro central de 2.5 acres como núcleo. Dentro de cada hoja del trébol, los ciclistas encontrarán una red de senderos para descenso repletos de zanjias, saltos y giros. En el claro, se pueden ver los quioscos de información, los aparatos de entrenamiento, el banco con el nombre de donantes grabado, la marquesina para picnic y un excelente espacio central para socializar.

Desde los corredores de Duthie los ciclistas también se pueden aventurar en los senderos del parque Grand Ridge, que se conectan directamente al sur, y con el parque Soaring Eagle Park a menos de 2 millas al norte. ¡Ande seguro y diviértase!

Superficie

136 acres

Largo total de senderos

6 millas a campo traviesa, casi 2 millas de senderos para ciclismo libre.

Uso de senderos

Ciclismo de montaña. Los senderos a campo traviesa están abiertos para el senderismo y carreras de montaña. Todos los senderos son de un solo sentido.

Acceso

Desde I-90 east, tome la salida 18, East Sunset Way y Highlands Drive. Manténgase a la izquierda en Highlands Drive y siga por 2.1 millas. Gire a la derecha por Issaquah-Fall City Road y siga 2 millas. En la escuela primaria Endeavor, tome a la derecha por Issaquah-Fall City Road. El estacionamiento se encontrará hacia su izquierda y entran 74 vehículos.

El parque Duthie Hill recibe el servicio de **estacionamiento y transporte Issaquah Highlands, del Centro de Tránsito Issaquah**, y de la **ruta de autobús Metro 208** en High Point sobre I-90.

Esta información está disponible en formatos alternativos a pedido.

Llame al 206-477-4527 o al 1-800-325-6165.

Servicio de retransmisión de Washington:

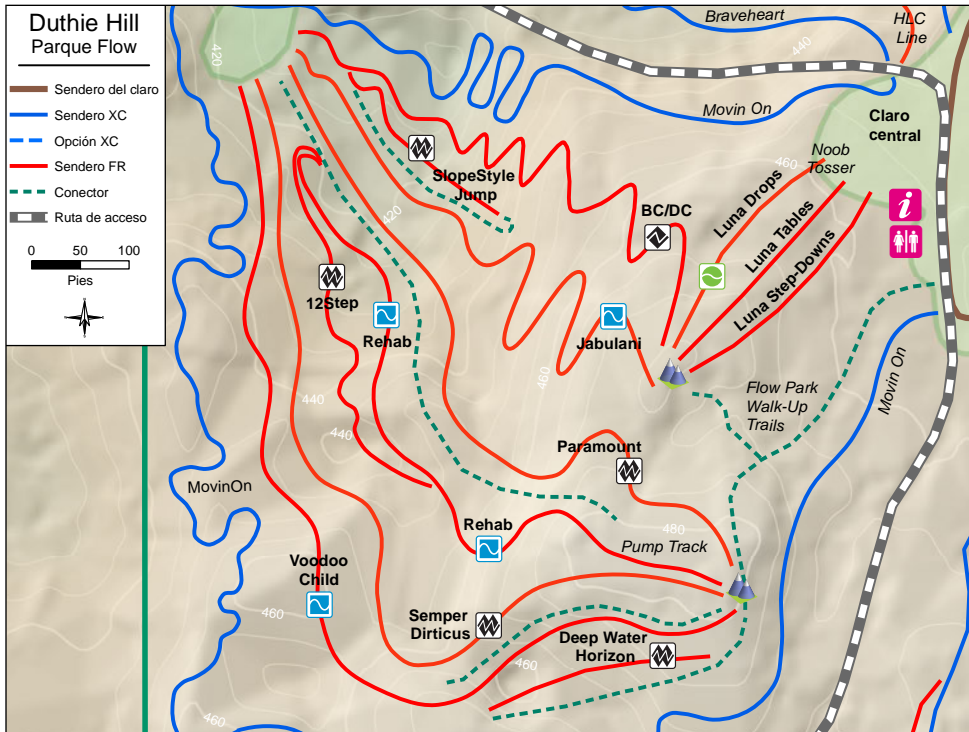
1-800-833-6388.

Para información sobre los parques del condado de King, llame al 206-477-4527.

Visite en línea los parques del condado de King en www.kingcounty.gov/parks.



Octubre de 2016



King County | **PARKS**

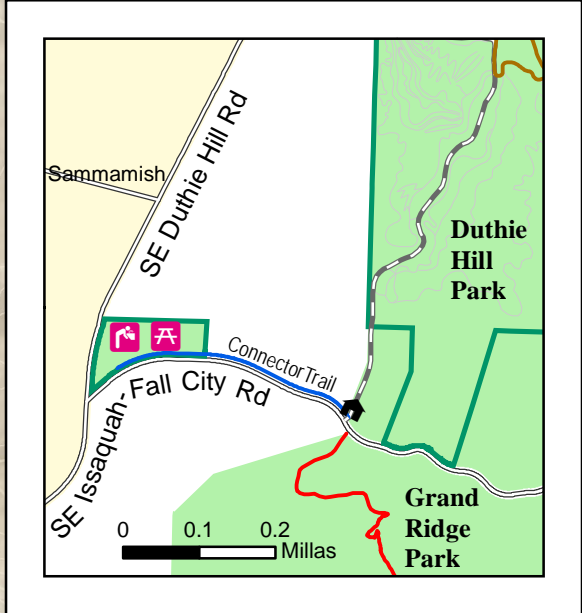
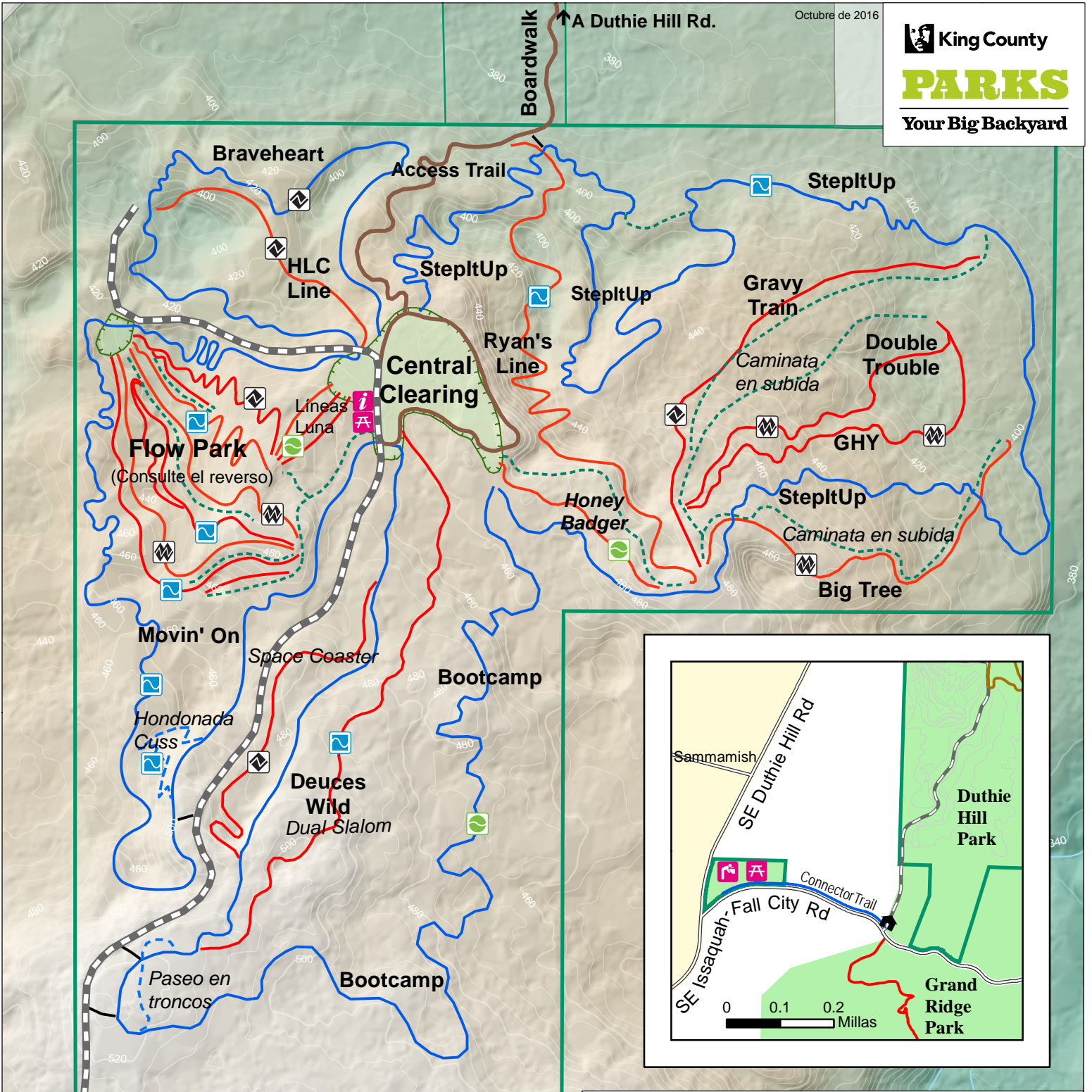


DUTHIE HILL

El parque Duthie Hill cuenta con 136 acres de densidadbosque de hoja perenne en la meseta de Sammamish. Está a su vez colinda con de 2.000 acres abierto al público, que incluye los parques Grand Ridge, Preston Ridge, y el bosque Mitchell Hill. Douglas, el bosque frondoso de abetos y tsuga occidental, brinda un excelente entorno para el parque de ciclismo, que se desarrolló en sociedad con la Evergreen Mountain Bike Alliance y cientos de voluntarios como parte del Programa de Subsidios para Asociaciones Comunitarias del Condado de King.



¿Quiere el mapa en su teléfono? Envíe **KING DUTHIEESP** al 468311
*Pueden aplicar cargos por mensajes y datos.



Mapa creado por la Evergreen Mountain Bike Alliance de la División de Parques y Recreación del condado de King y por el Centro GIS del condado de King: www.kingcounty.gov/gis.

Impreso en papel reciclado. ©2013, 2016 condado de King, Washington. La información incluida en este mapa fue compilada por el personal del condado de King a través de una variedad de fuentes y está sujeta a cambios sin previo aviso. El condado de King no asume responsabilidades ni da garantías, expresas o implícitas, en cuanto a la exactitud, lo completo, puntual o los derechos para usar dicha información. Este documento no está destinado para su uso como un producto de encuesta. El condado de King no será responsable de daños generales, especiales, indirectos, incidentales o consecuentes, como ser, entre otros, pérdida de ingresos o lucro cesante como resultado del uso o mal uso de la información contenida en este mapa. La venta del mapa o de la información en el mapa está prohibida excepto con el permiso por escrito del condado de King.

- Solo expertos
- Dificultad máxima
- Más difícil
- Más fácil
- Sendero del claro
- Sendero XC
- Opción XC
- Sendero FR
- Conector
- Ruta de acceso
- Entrada
- Quiosco de información
- Estacionamiento
- Baño
- Límites del parque Duthie Hill



Ruta de acceso para mantenimiento
Grand Ridge Park
Al estacionamiento
SE Issaquah-Fall City Rd