



## Indicaciones del mapa

(mapa en el reverso)


### Entrada a senderos

 Senderismo, ciclismo

 Senderismo, equitación, ciclismo


### Senderos


 Mantenido

 Carretera de mantenimiento del bosque

0.24 Distancia aproximada en millas entre cruces de senderos


### Instalaciones

 Estacionamiento


 Marquesina para picnic

 Vista panorámica (vista al humedal)


### Tierras públicas

 Parques del condado de King


### Otras características del mapa

 Condado King no constituido

 Humedal

 Calle local

 Entrada

 Elevación de perfil (intervalo = 50 pies)

Octubre de 2016

Mapa creado por la División de Parques y Recreación del condado de King y por el Centro GIS del condado de King:  
[www.kingcounty.gov/gis](http://www.kingcounty.gov/gis).

Impreso en papel reciclado. 

©2009, 2016 condado de King, Washington

La información incluida en este mapa fue compilada por el personal del condado de King a través de una variedad de fuentes y está sujeta a cambios sin previo aviso. El condado de King no asume responsabilidades ni da garantías, expresas o implícitas, en cuanto a la exactitud, lo completo, puntual o los derechos para usar dicha información. Este documento no está destinado para su uso como un producto de encuesta. El condado de King no será responsable de daños generales, especiales, indirectos, incidentales o consecuentes, como ses, entre otros, pérdida de ingresos o lucro cesante como resultado del uso o mal uso de la información contenida en este mapa. La venta del mapa o de la información en el mapa está prohibida excepto con el permiso por escrito del condado de King.

# Island Center Forest

El bosque Island Center cuenta con varias áreas boscosas, prados y los humedales Mukai Pond y Meadowlake Pond, y alberga el manantial que se convierte en el arroyo Judd. El bosque Island Center brinda el hábitat para una diversa vida silvestre, incluyendo más de 70 especies de aves. Hay más de nueve millas de senderos para excursionismo, equitación y ciclismo. Los humedales son populares para el avistaje de aves y para fotografiar la vida silvestre.

### Superficie

440 acres

### Longitud del sendero

10 millas

### Usos

Senderismo, equitación, ciclismo, observación y fotografía de vida silvestre.

### Acceso

El bosque Island Center se encuentra apenas al suroeste del centro de negocios de la isla Vashon. El mejor acceso al bosque Island Center es cerca de **Vashon Highway**. Diríjase al oeste hacia SW 188th Street para acceder al nuevo estacionamiento al final de 188th en donde puede estacionar remolques para caballos.

Diríjase al oeste por la **SW Cemetery Road** y luego al norte por **115th Avenue SW** para acceder a otro estacionamiento que está limitado a autos y camiones.

El estacionamiento es muy limitado en **115th Avenue SW** cerca de **SW Bank Road**.

También puede acceder a los senderos justo al norte de la estación de transferencia de **Westside Highway**.

Las **rutas de autobús Metro 118 y 119** llegan al bosque Island Center a lo largo de **Vashon Highway SW**.

Esta información está disponible en formatos alternativos a pedido. Llame al 206-477-4527 o al 1-800-325-6165.

Servicio de retransmisión de Washington: 1-800-833-6388.

Para información sobre los parques del condado de King, llame al 206-477-4527.

Visite en línea los parques del condado de King en [www.kingcounty.gov/parks](http://www.kingcounty.gov/parks).



# ISLAND CENTER FOREST

Ubicado en el centro de la isla Vashon, el bosque Island Center es una reserva forestal activa de 440 acres que se maneja para demostrar la gestión sostenible del bosque al mismo tiempo que se protege y restaura la salud del hábitat. El terreno es propiedad de Parques del Condado de King en colaboración con socios comunitarios que conforman Friends of Island Center Forest, un grupo diverso que incluye el fideicomiso de tierras Vashon-Maury Island, Vashon Forest Stewards, Vashon-Maury Island Audubon, aficionados ecuestres y del aire libre, entre otros miembros de la comunidad.



¿Quiere el mapa en su teléfono? Envíe **KING ISLANDESP** al 468311  
\*Pueden aplicar cargos por mensajes y datos.

